

Agenzia delle Entrate
CATASTO FABBRICATI
Ufficio Provinciale di
Treviso

Dichiarazione protocollo n. TV0155451 del 01/12/2016

Planimetria di u.i.u. in Comune di Preganziol

Via Nazario Sauro

ALLEGATO 3

Identificativi Catastali:

Sezione: A

Foglio: 4

Particella: 534

Subalterno: 5

Compilata da:
Scardellato Luigino

Iscritto all'albo:
Geometri

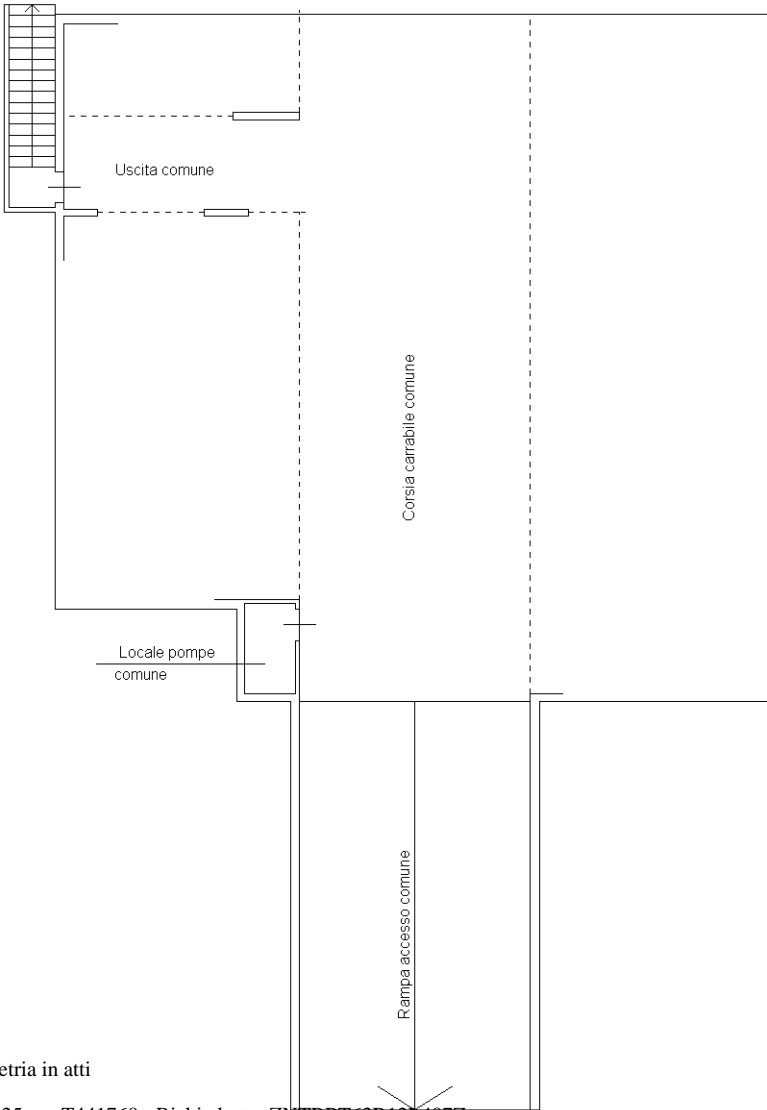
Prov. Treviso

N. 01594

Scheda n. 1

Scala 1:200

PIANO INTERRATO



PIANO TERRA H=2.68



Ultima planimetria in atti

Data: 11/02/2025 - n. T441760 - Richiedente: ZNTRRT63B12L407Z

Totale schede: 1 - Formato di acquisizione: A4(210x297) - Formato stampa richiesto: A4(210x297)

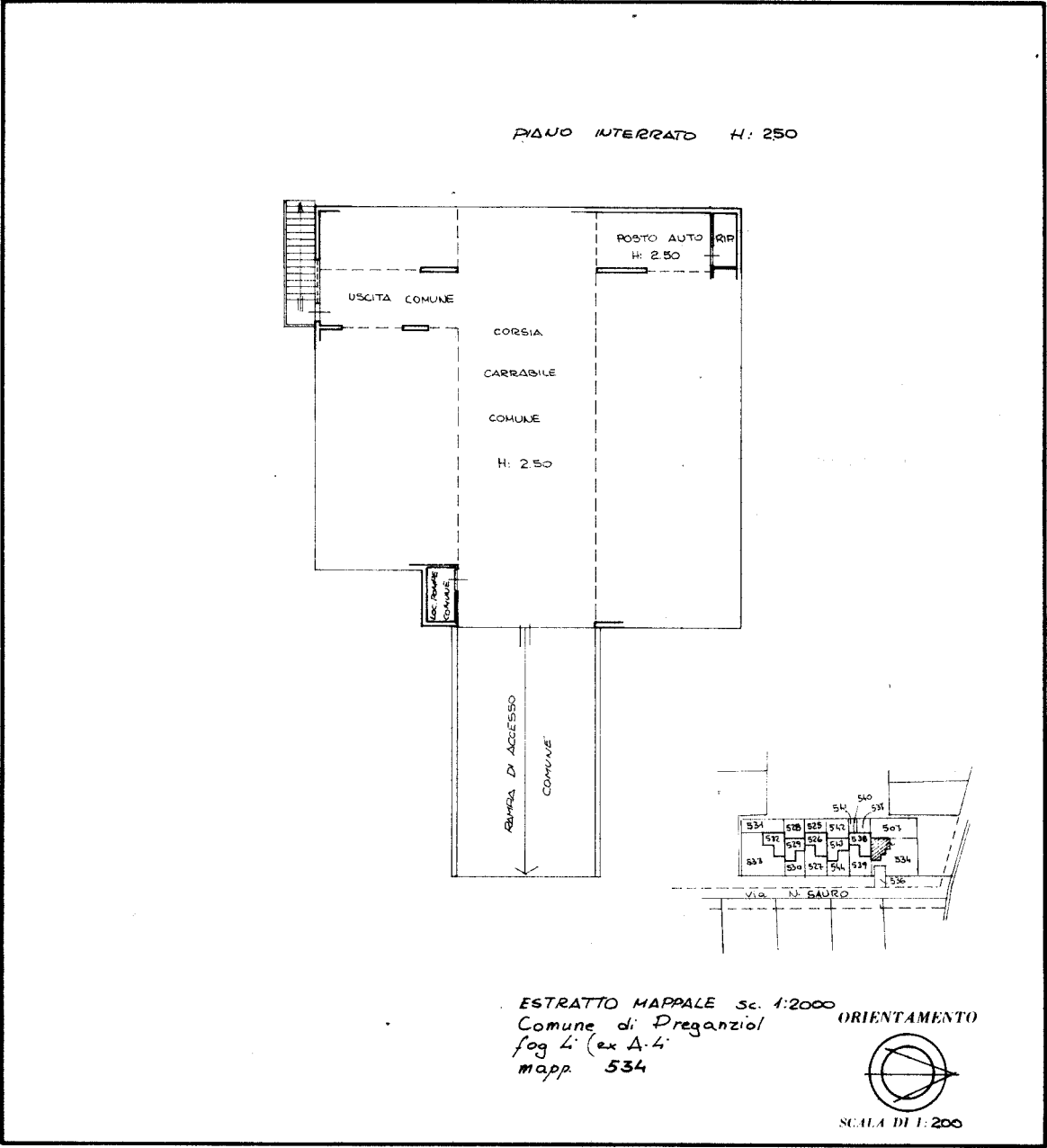


MINISTERO DELLE FINANZE
DIREZIONE GENERALE DEL CATASTO E DEI SERVIZI TECNICI ERARIALI
NUOVO CATASTO EDILIZIO URBANO

Mod. B (Nuovo Catasto Edilizio Urbano)

(R. DECRETO-LEGGE 11 APRILE 1979, N. 652)

Planimetria dell'immobile situato nel Comune di Preganzio Via N. Sauro 33
Ditta GRANA ANTONINO n. a Nicosia le 1-1-1928 comunione di beni
DOUARDUMMA ANNA n. a Palermo le 20-3-1934
Allegata alla dichiarazione presentata all'Ufficio Tecnico Erariale di TREVISO Scheda N.° 2



SPAZIO RISERVATO PER LE ANNOTAZIONI D'UFFICIO	
DATA PROT. N.°	17454
	V86 17454H

Compilata dall' Architetto
(Titolo, nome e cognome del tecnico)
Daniele Paggiaro
Iscritto all'Albo degli Architetti n° 403
della Provincia di Treviso
DATA 3-6-86
Firma: [Signature]

Ultima planimetria in atti

MODULARIO
F. rig. rend. 497

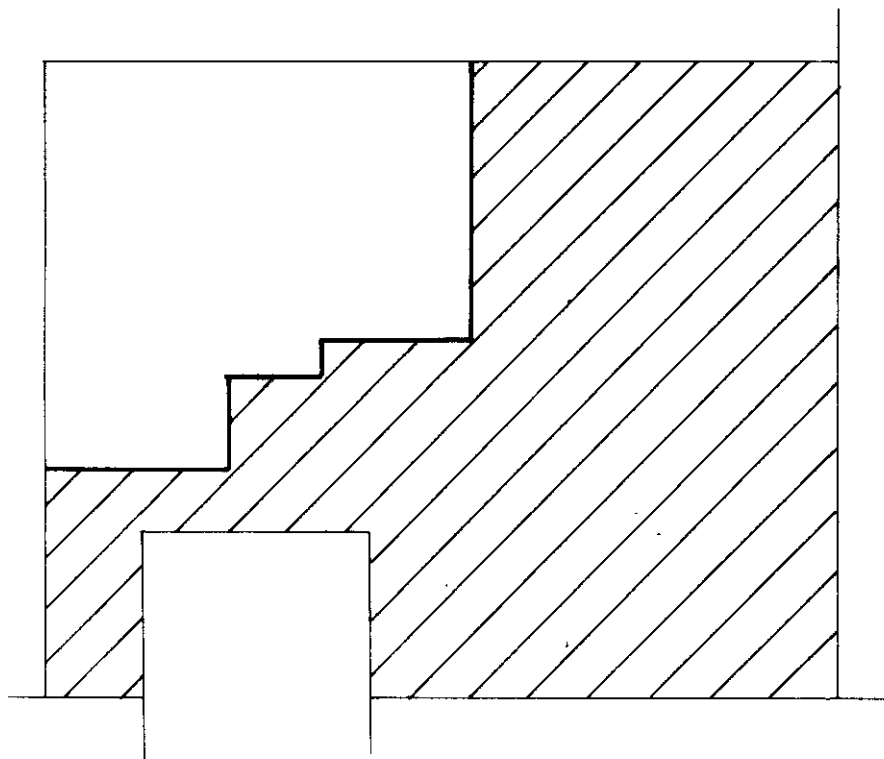


MINISTERO DELLE FINANZE
DIREZIONE GENERALE DEL CATASTO E DEI SS.TT.EE.
CATASTO EDILIZIO URBANO (RDL 13-4-1939, n. 652)

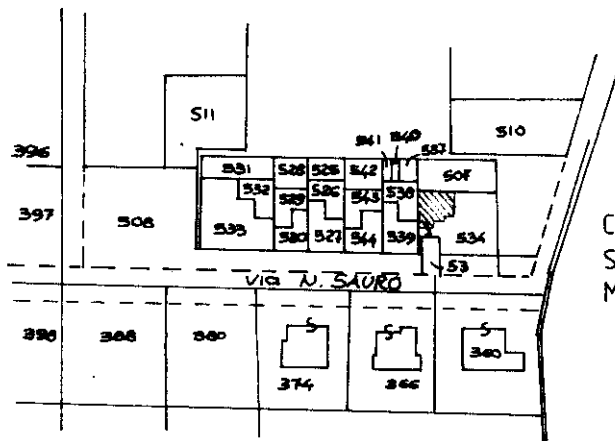
MOD. **BN** (CEU)

LIRE
500

Planimetria di u.i.u. in Comune di PREGANZIOL via N. SAURO civ.

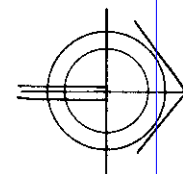


AREA COPERTA	MQ. 100
AREA SCOPERTA	MQ. 234
TOTALE	MQ. 334



COMUNE DI PREGANZIOL
SEZ. A - FG. 4
MAPP. 534

ORIENTAMENTO



SCALA DI 1:200

Dichiarazione di N.C. ☐
Dichiarazione di variazione ☒

Compilata dal L. ARCHITETTO
(Titolo, cognome e nome)
PAGGIARO DANIELE

RISERVATO ALL'UFFICIO

Data presentazione: 08/09/1993 - Data: 11/02/2025 - n. T441770 - Richiedente: ZNTRRT63B12L407Z

Totale schede: 14 Formato di acquisizione: A4(210x297) - Formato stampa richiesto: A4(210x297)

Identificativo catastale: 534 sub. 7 della provincia di TREVISO

data 11/02/2025 Firma [Signature]